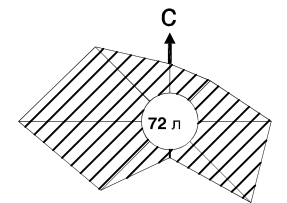


ИЗМЕНЕ И ДОПУНЕ
ПЛАНА ГЕНЕРАЛНЕ РЕГУЛАЦИЈЕ НАСЕЉА

РАКОВАЦ

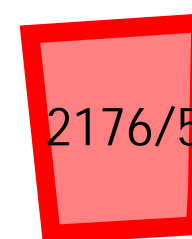


P = 1:1000

ПОДЕЛА ГРАЂЕВИНСКОГ ЗЕМЉИШТА


ЛЕГЕНДА:

- ПОВРШИНЕ ЈАВНЕ НАМЕНЕ - САОБРАЋАЈНЕ ПОВРШИНЕ
- ПОВРШИНЕ ОСТАЛЕ НАМЕНЕ
- ПЛАНИРАНА ГРАНИЦА ГРАЂЕВИНСКОГ ПОДРУЧЈА (РЕЈОНА)
- ГРАНИЦА ОБУХВАТА ИЗМЕНА И ДОПУНА ПЛАНА
- РЕГУЛАЦИОНА ЛИНИЈА
- ГРАНИЦА КАТАСТАРСКЕ ПАРЦЕЛЕ
- ОЗНАКА КАТАСТАРСКЕ ПАРЦЕЛЕ



2176/5 POLOZAJ PREDMETNE PARCELE / OBUHVAT UP-a

ANDZOR engineering doo
друштво за пројектовање, урбанизам и екологију
Иве Андрића 13, Нови Сад



ДАТУМ: Фебруар 2017. године

0	ДИРЕКТОР:	Зоран Вукадиновић, маст. инж. саоб.	НАРУЧИЛАЦ: ОПШТИНА БЕОЧИН Светосавска 25, 21300 Беочин
	ОДГ. УРБАНИСТА:	Ана Виријевић, дипл. инж. арх.	
НАЗИВ ПЛАНА: ИЗМЕНЕ И ДОПУНЕ ПЛАНА ГЕНЕРАЛНЕ РЕГУЛАЦИЈЕ НАСЕЉА РАКОВАЦ			МП: