ИЗМЕНЕ И ДОПУНЕ ПЛАНА ГЕНЕРАЛНЕ РЕГУЛАЦИЈЕ НАСЕЉА БЕОЧИН

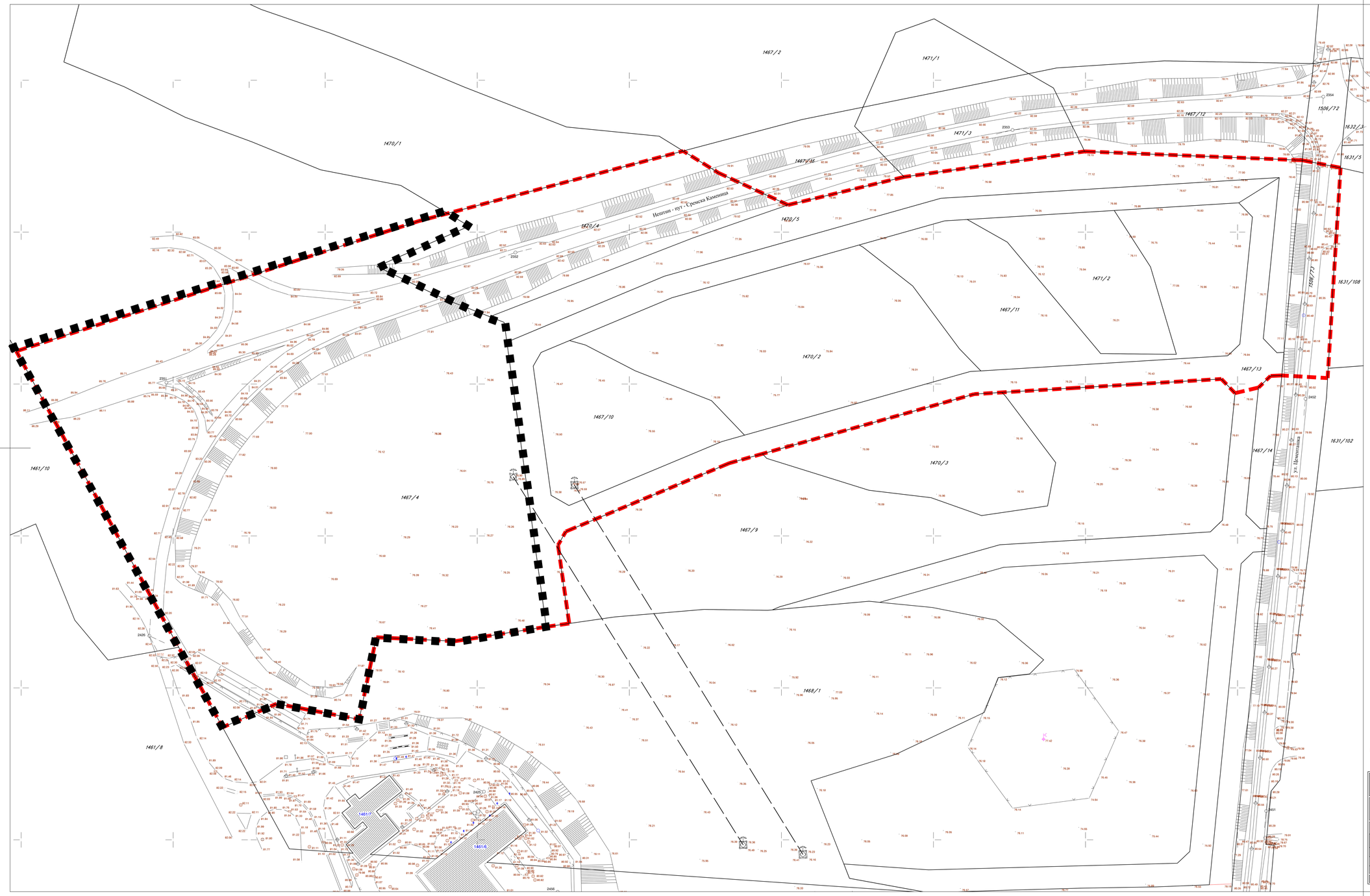

C

P=1:1000

25 50 75 100 m

■ ■ ■ Граница обухвата УП-а

КАТАСТАРСКО - ТОПОГРАФСКИ ПЛАН СА ГРАНИЦОМ ОБУХВАТА ИЗМЕНА И ДОПУНА ПЛАНА

■ ■ ■ ГРАНИЦА ОБУХВАТА ИЗМЕНА И ДОПУНА ПЛАНА

НОСИЛАЦ ИЗРАДЕ ПЛАНА	ОПШТИНА БЕОЧИН ОВЛАШЋЕНО ЛИЦЕ: СЛУЖБА ЗА ИНСПЕКЦИЈСКЕ ПОСЛОВЕ И УРБАНИЗАМ	
ОБРАЂИВАЧ	ЈП ЗАВОД ЗА УРБАНИЗАМ ВОЈВОДИНЕ НОВИ САД ДИРЕКТОР: ПРЕДРАГ КНЕЖЕВИЋ, дипл.правник ПОМОЋНИК ДИРЕКТОРА: БРАНИСЛАВА ТОПРЕК, дипл.инж.арх.	
НАЗИВ ПЛАНА	ИЗМЕНЕ И ДОПУНЕ ПЛАНА ПЛАНА ГЕНЕРАЛНЕ РЕГУЛАЦИЈЕ НАСЕЉА БЕОЧИН - НАЦРТ ПЛАНА	
НАЗИВ КАРТЕ	КАТАСТАРСКО - ТОПОГРАФСКИ ПЛАН СА ГРАНИЦОМ ОБУХВАТА ИЗМЕНА И ДОПУНА ПЛАНА	
ОДГОВОРНИ УРБАНИСТА	ЈАСНА ЉОВРИЋ, дипл.инж.арх.	
УРБАНИСТА САРАДНИК	ДАЛИБОР ЈУРИЋА, дипл.инж.геод.	
ТЕХНИЧАР	ДРАГАН МОРАЧА, грађ. техн.	
Е- БРОЈ: 2637	ДАТУМ: Јун 2018.	РАЗМЕРА: 1:1000	БРОЈ ЛИСТА: 2.1.

ИЗМЕНЕ И ДОПУНЕ ПЛАНА ГЕНЕРАЛНЕ РЕГУЛАЦИЈЕ НАСЕЉА БЕОЧИН

С

P=1:1000

25 50 75 100 m

■ ■ ■ Граница обухвата УП-а

ПРЕДВИЂЕНО ГРАЂЕВИНСКО ПОДРУЧЈЕ СА ПРЕЛИМИНАРНОМ ПОДЕЛОМ НА УРБАНИСТИЧКЕ ЗОНЕ

ЗОНА РАДНИХ САДРЖАЈА

ЗОНА ИНФРАСТРУКТУРНИХ САДРЖАЈА

ГРАНИЦА ОБУХВАТА ИЗМЕНА И ДОПУНА ПЛАНА

НОСИЛАЦ ИЗРАДЕ ПЛАНА	ОПШТИНА БЕОЧИН ОВЛАШЋЕНО ЛИЦЕ: СЛУЖБА ЗА ИНСПЕКЦИСКЕ ПОСЛОВЕ И УРБАНИЗАМ		
ОБРАЂИВАЧ	ЈП ЗАВОД ЗА УРБАНИЗАМ ВОЈВОДИНЕ НОВИ САД ДИРЕКТОР: ПРЕДРАГ КНЕЖЕВИЋ, дипл.правник ПОМОЋНИК ДИРЕКТОРА: БРАНИСЛАВА ТОПРЕК, дипл.инж.арх.		
НАЗИВ ПЛАНА	ИЗМЕНЕ И ДОПУНЕ ПЛАНА ПЛАНА ГЕНЕРАЛНЕ РЕГУЛАЦИЈЕ НАСЕЉА БЕОЧИН - НАЦРТ ПЛАНА		
НАЗИВ КАРТЕ	ПРЕДВИЂЕНО ГРАЂЕВИНСКО ПОДРУЧЈЕ СА ПРЕЛИМИНАРНОМ ПОДЕЛОМ НА УРБАНИСТИЧКЕ ЗОНЕ		
ОДГОВОРНИ УРБАНИСТА	ЈАСНА ЉОВРИЋ, дипл.инж.арх.		
УРБАНИСТА САРАДНИК			
ТЕХНИЧАР	ДРАГАН МОРАЧА, грађ.техн.		
Е- БРОЈ: 2637	ДАТУМ: Јун 2018.	РАЗМЕРА: 1:1000	БРОЈ ЛИСТА: 2.3.

ИЗМЕНЕ И ДОПУНЕ ПЛАНА ГЕНЕРАЛНЕ РЕГУЛАЦИЈЕ НАСЕЉА БЕОЧИН

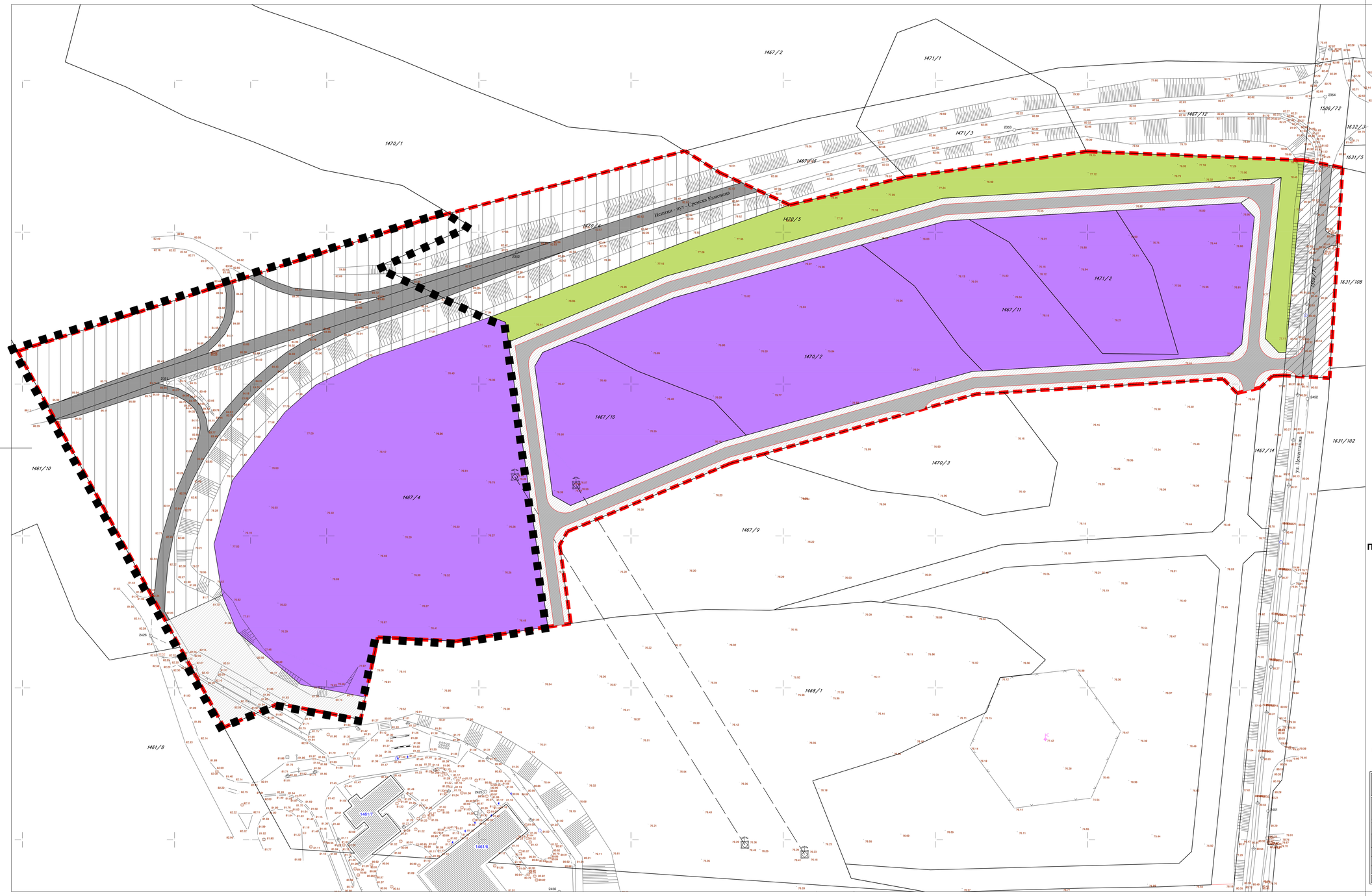

P=1:1000

25 50 75 100 m

■ ■ ■ Граница обухвата УП-а

ПЛАН НАМЕНЕ ПОВРШИНА НА НИВОУ УРБАНИСТИЧКИХ ЗОНА СА ЛОКАЦИЈАМА ОБЈЕКАТА ЈАВНЕ НАМЕНЕ

- РАДНЕ ПОВРШИНЕ
- ДРЖАВНИ ПУТ II РЕДА БР. 119 / Р-107
- ГЛАВНА НАСЕЉСКА СООБРАЋАЈНИЦА
- ПРИСТУПНЕ НАСЕЉСКЕ СООБРАЋАЈНИЦЕ
- ЗАШТИТНО ЗЕЛЕНИЛО

■ ■ ■ ГРАНИЦА ОБУХВАТА ИЗМЕНА И ДОПУНА ПЛАНА

НОСИЛАЦ ИЗРАДЕ ПЛАНА	ОПШТИНА БЕОЧИН ОВЛАШЋЕНО ЛИЦЕ: СЛУЖБА ЗА ИНСПЕКЦИСКЕ ПОСЛОВЕ И УРБАНИЗАМ		
ОБРАЂИВАЧ	ЈП ЗАВОД ЗА УРБАНИЗАМ ВОЈВОДИНЕ НОВИ САД ДИРЕКТОР: ПРЕДРАГ КНЕЖЕВИЋ, дипл.правник ПОМОЋНИК ДИРЕКТОРА: БРАНИСЛАВА ТОПРЕК, дипл.инж.арх.		
НАЗИВ ПЛАНА	ИЗМЕНЕ И ДОПУНЕ ПЛАНА ПЛАНА ГЕНЕРАЛНЕ РЕГУЛАЦИЈЕ НАСЕЉА БЕОЧИН - НАЦРТ ПЛАНА		
НАЗИВ КАРТЕ	ПЛАН НАМЕНЕ ПОВРШИНА НА НИВОУ УРБАНИСТИЧКИХ ЗОНА СА ЛОКАЦИЈАМА ОБЈЕКАТА ЈАВНЕ НАМЕНЕ		
ОДГОВОРНИ УРБАНИСТА	ЈАСНА ЉОВРИЋ, дипл.инж.арх.		
УРБАНИСТА САРАДНИК	ЗОРАН КОРЏИЋ, дипл.инж.саоб.		
ТЕХНИЧАР	ДРАГАН МОРАЧА, грађ.техн.		
Е- БРОЈ: 2637	ДАТУМ: Јун 2018.	РАЗМЕРА: 1:1000	БРОЈ ЛИСТА: 2.4.

ИЗМЕНЕ И ДОПУНЕ ПЛАНА ГЕНЕРАЛНЕ РЕГУЛАЦИЈЕ НАСЕЉА БЕОЧИН

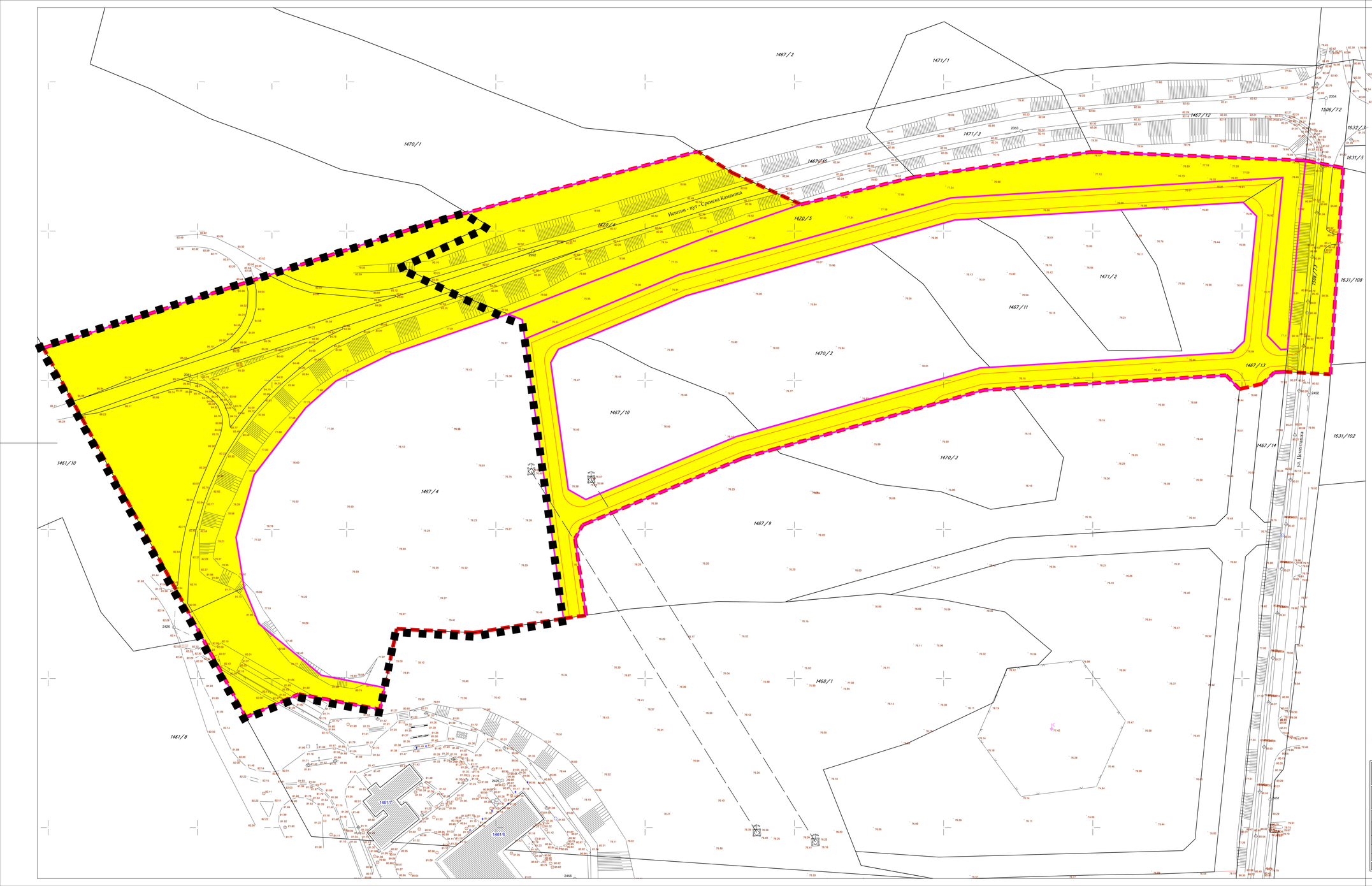

P=1:1000

25 50 75 100 m

■ ■ ■ Граница обухвата УП-а

ПЛАНИРАНЕ ПОВРШИНЕ ЈАВНЕ НАМЕНЕ

ПОВРШИНЕ ЈАВНЕ НАМЕНЕ

РЕГУЛАЦИОНЕ ЛИНИЈЕ

ГРАНИЦА ОБУХВАТА ИЗМЕНА И ДОПУНА ПЛАНА

НОСИЛАЦ ИЗРАДЕ ПЛАНА	ОПШТИНА БЕОЧИН ОВЛАШЋЕНО ЛИЦЕ: СЛУЖБА ЗА ИНСПЕКЦИСКЕ ПОСЛОВЕ И УРБАНИЗАМ	
ОБРАЂИВАЧ	ЈП ЗАВОД ЗА УРБАНИЗАМ ВОЈВОДИНЕ НОВИ САД ДИРЕКТОР: ПРЕДРАГ КНЕЖЕВИЋ, дипл.правник ПОМОЋНИК ДИРЕКТОРА: БРАНИСЛАВА ТОПРЕК, дипл.инж.арх.	
НАЗИВ ПЛАНА	ИЗМЕНЕ И ДОПУНЕ ПЛАНА ПЛАНА ГЕНЕРАЛНЕ РЕГУЛАЦИЈЕ НАСЕЉА БЕОЧИН - НАЦРТ ПЛАНА	
НАЗИВ КАРТЕ	ПЛАНИРАНЕ ПОВРШИНЕ ЈАВНЕ НАМЕНЕ	
ОДГОВОРНИ УРБАНИСТА	ЈАСНА ЉОВРИЋ, дипл.инж.арх.	
УРБАНИСТА САРАДНИК		
ТЕХНИЧАР	ДРАГАН МОРАЧА, грађ.техн.	
Е- БРОЈ: 2637	ДАТУМ: Јун 2018.	РАЗМЕРА: 1:1000 БРОЈ ЛИСТА: 2.5.

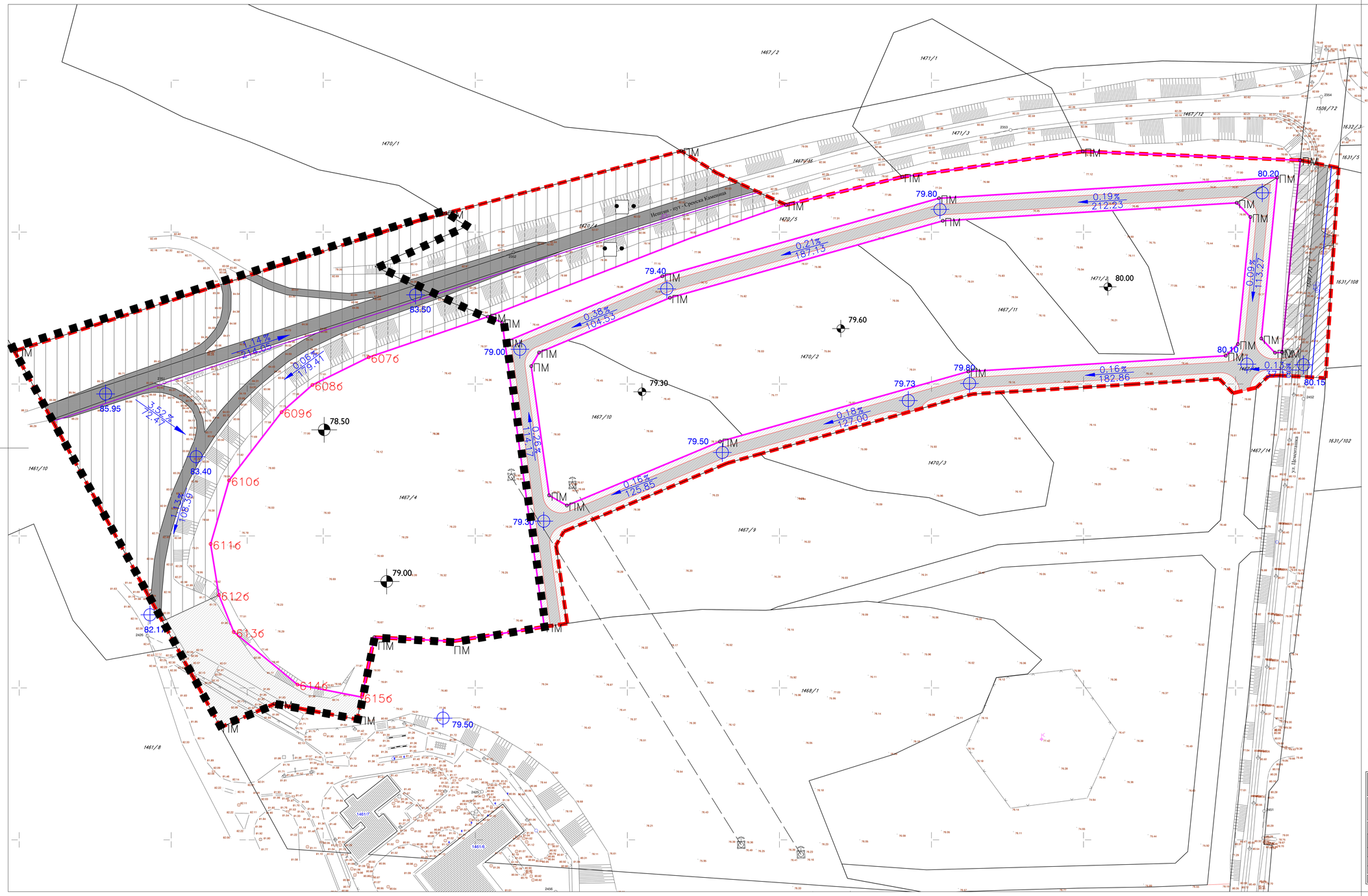

ИЗМЕНЕ И ДОПУНЕ ПЛАНА ГЕНЕРАЛНЕ РЕГУЛАЦИЈЕ НАСЕЉА БЕОЧИН

P=1:1000

25 50 75 100 m

Граница обухвата УП-а

ПЛАН САОБРАЋАЈНЕ ИНФРАСТРУКТУРЕ СА РЕГУЛАЦИЈОМ И НИВЕЛАЦИЈОМ

- ДРЖАВНИ ПУТ II РЕДА БР. 119 / Р-107
- ГЛАВНА НАСЕЉСКА САОБРАЋАЈНИЦА
- ПРИСТУПНЕ НАСЕЉСКЕ САОБРАЋАЈНИЦЕ
- АУТОБУСКО СТАЈАЛИШТЕ
- НАЦИОНАЛНА БИЦИКЛИСТИЧКА СТАЗА
- НАСЕЉСКА БИЦИКЛИСТИЧКА СТАЗА
- РЕГУЛАЦИОНА ЛИНИЈА
- 82.47 КОТА ГРАЂЕВИНСКЕ ПАРЦЕЛЕ
- 80.45 КОТА ОСОВИНЕ НИВЕЛЕТЕ САОБРАЋАЈНИЦЕ
- 0.17 % 148.96 НАГИБ НИВЕЛЕТЕ
- ГРАНИЦА ОБУХВАТА ИЗМЕНА И ДОПУНА ПЛАНА

НОСИЛАЦ ИЗРАДЕ ПЛАНА	ОПШТИНА БЕОЧИН ОВЛАШЋЕНО ЛИЦЕ: СЛУЖБА ЗА ИНСПЕКЦИЈСКЕ ПОСЛОВЕ И УРБАНИЗАМ		
ОБРАЂИВАЧ	ЈП ЗАВОД ЗА УРБАНИЗАМ ВОЈВОДИНЕ НОВИ САД ДИРЕКТОР: ПРЕДРАГ КНЕЖЕВИЋ, дипл.правник. ПОМОЋНИК ДИРЕКТОРА: БРАНИСЛАВА ТОПРЕК, дипл.инж.арх.		
НАЗИВ ПЛАНА	ИЗМЕНЕ И ДОПУНЕ ПЛАНА ПЛАНА ГЕНЕРАЛНЕ РЕГУЛАЦИЈЕ НАСЕЉА БЕОЧИН - НАЦРТ ПЛАНА		
НАЗИВ КАРТЕ	ПЛАН САОБРАЋАЈНЕ ИНФРАСТРУКТУРЕ СА РЕГУЛАЦИЈОМ И НИВЕЛАЦИЈОМ		
ОДГОВОРНИ УРБАНИСТА	ЈАСНА ЛОВРИЋ, дипл.инж.арх.		
УРБАНИСТА САРАДНИК	ЗОРАН КОРДИЋ, дипл.инж.саоб. ДАЈМБОР ЈУРИЦА, дипл.инж.геод.		
ТЕХНИЧАР	ДРАГАН МОРАЧА, грађ.техн.		
Е- БРОЈ: 2637	ДАТУМ: Јун 2018.	РАЗМЕРА: 1:1000	БРОЈ ЛИСТА: 2.6.

ИЗМЕНЕ И ДОПУНЕ ПЛАНА ГЕНЕРАЛНЕ РЕГУЛАЦИЈЕ НАСЕЉА БЕОЧИН

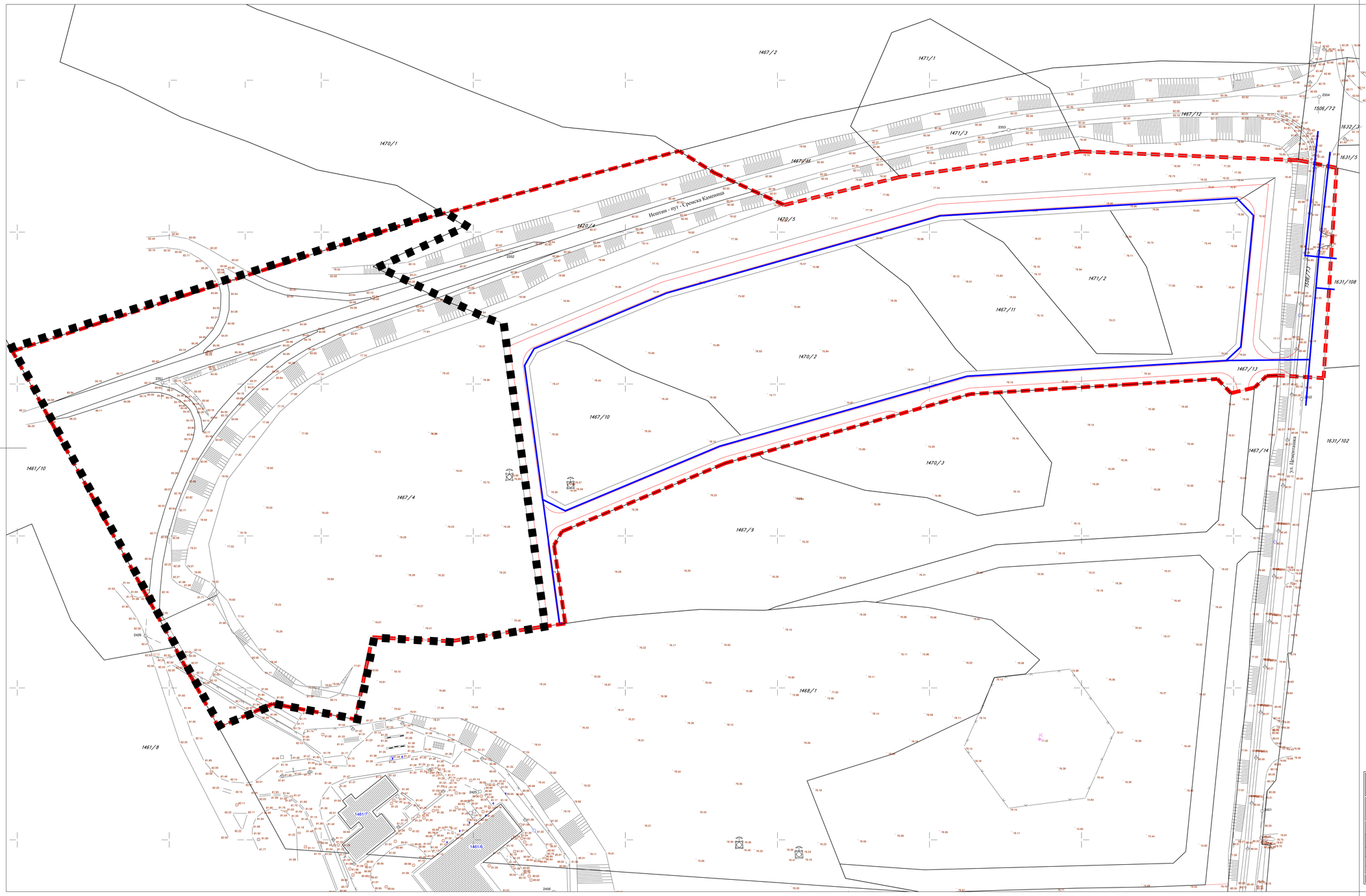

С

Р=1:1000

25 50 75 100 m

■ ■ ■ Граница обухвата УП-а

ВОДОПРИВРЕДНА ИНФРАСТРУКТУРА - СНАБДЕВАЊЕ ВОДОМ -

ВОДОВОДНА МРЕЖА

ГРАНИЦА ОБУХВАТА ИЗМЕНА И ДОПУНА ПЛАНА

НОСИЛАЦ ИЗРАДЕ ПЛАНА	ОПШТИНА БЕОЧИН ОВЛАШЋЕНО ЛИЦЕ: СЛУЖБА ЗА ИНСПЕКЦИЈСКЕ ПОСЛОВЕ И УРБАНИЗАМ	
ОБРАЂИВАЧ	ЈП ЗАВОД ЗА УРБАНИЗАМ ВОЈВОДИНЕ НОВИ САД ДИРЕКТОР: ПРЕДРАГ КНЕЖЕВИЋ, дипл.правник ПОМОЋНИК ДИРЕКТОРА: БРАНИСЛАВА ТОПРЕК, дипл.инж.арх.	
НАЗИВ ПЛАНА	ИЗМЕНЕ И ДОПУНЕ ПЛАНА ПЛАНА ГЕНЕРАЛНЕ РЕГУЛАЦИЈЕ НАСЕЉА БЕОЧИН - НАЦРТ ПЛАНА	
НАЗИВ КАРТЕ	ВОДОПРИВРЕДНА ИНФРАСТРУКТУРА - СНАБДЕВАЊЕ ВОДОМ	
ОДГОВОРНИ УРБАНИСТА	ЈАСНА ЉОВРИЋ, дипл.инж.арх.	
УРБАНИСТА САРАДНИК	БРАНКО МИЛОВАНОВИЋ, дипл.инж.метео.	
ТЕХНИЧАР	ДРАГАН МОРАЧА, грађ.техн.	
Е- БРОЈ: 2637	ДАТУМ: Јун 2018.	РАЗМЕРА: 1:1000	БРОЈ ЛИСТА: 2.7.

ИЗМЕНЕ И ДОПУНЕ ПЛАНА ГЕНЕРАЛНЕ РЕГУЛАЦИЈЕ НАСЕЉА БЕОЧИН

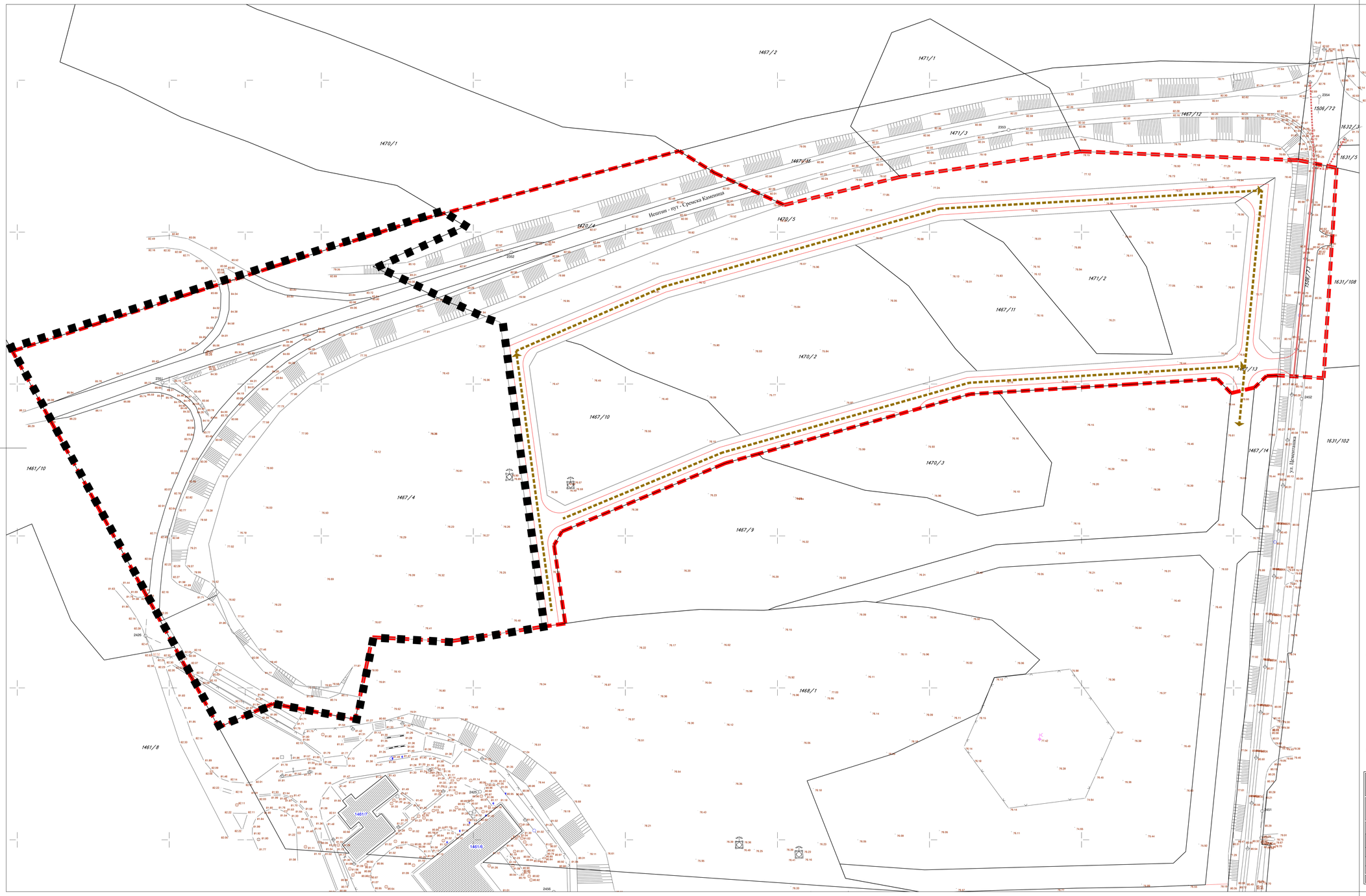

С

Р=1:1000

25 50 75 100 m

■ ■ ■ Граница обухвата УП-а

ВОДОПРИВРЕДНА ИНФРАСТРУКТУРА
- ОДВОЂЕЊЕ ОТПАДНИХ ВОДА -

МРЕЖА ФЕКАЛНЕ КАНАЛИЗАЦИЈЕ

ГРАНИЦА ОБУХВАТА ИЗМЕНА И ДОПУНА ПЛАНА

НОСИЛАЦ ИЗРАДЕ ПЛАНА	ОПШТИНА БЕОЧИН ОВЛАШЋЕНО ЛИЦЕ: СЛУЖБА ЗА ИНСПЕКЦИЈСКЕ ПОСЛОВЕ И УРБАНИЗАМ	
ОБРАЂИВАЧ	ЈП ЗАВОД ЗА УРБАНИЗАМ ВОЈВОДИНЕ НОВИ САД ДИРЕКТОР: ПРЕДРАГ КНЕЖЕВИЋ, дипл.правник ПОМОЋНИК ДИРЕКТОРА: БРАНИСЛАВА ТОПРЕК, дипл.инж.арх.	
НАЗИВ ПЛАНА	ИЗМЕНЕ И ДОПУНЕ ПЛАНА ПЛАНА ГЕНЕРАЛНЕ РЕГУЛАЦИЈЕ НАСЕЉА БЕОЧИН - НАЦРТ ПЛАНА	
НАЗИВ КАРТЕ	ВОДОПРИВРЕДНА ИНФРАСТРУКТУРА - ОДВОЂЕЊЕ ОТПАДНИХ ВОДА	
ОДГОВОРНИ УРБАНИСТА	ЈАСНА ЉОВРИЋ, дипл.инж.арх.	
УРБАНИСТА САРАДНИК	БРАНКО МИЛОВАНОВИЋ, дипл.инж.мелио.	
ТЕХНИЧАР	ДРАГАН МОРАЧА, грађ.техн.	
Е- БРОЈ: 2637	ДАТУМ: Јун 2018.	РАЗМЕРА: 1:1000 / БРОЈ ЛИСТА: 2.8.

ИЗМЕНЕ И ДОПУНЕ ПЛАНА ГЕНЕРАЛНЕ РЕГУЛАЦИЈЕ НАСЕЉА БЕОЧИН

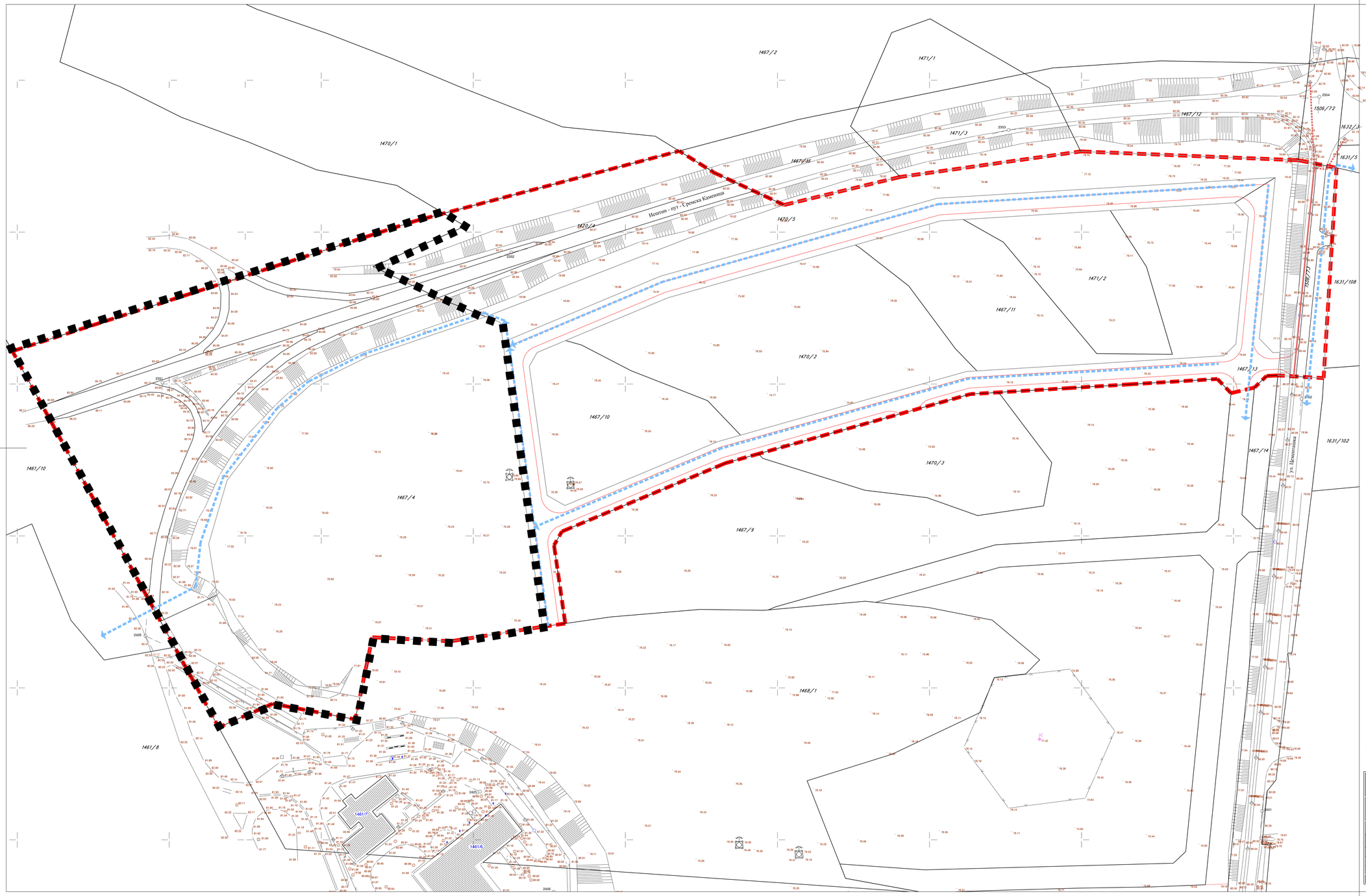

Н=1:1000

25 50 75 100 m

■ ■ ■ Граница обухвата УП-а

ВОДОПРИВРЕДНА ИНФРАСТРУКТУРА
- ОДВОЂЕЊЕ АТМОСФЕРСКИХ ВОДА -

МРЕЖА АТМОСФЕРСКЕ КАНАЛИЗАЦИЈЕ

ГРАНИЦА ОБУХВАТА ИЗМЕНА И ДОПУНА ПЛАНА

НОСИЛАЦ ИЗРАДЕ ПЛАНА	ОПШТИНА БЕОЧИН ОВЛАШЋЕНО ЛИЦЕ: СЛУЖБА ЗА ИНСПЕКЦИСКЕ ПОСЛОВЕ И УРБАНИЗАМ	
ОБРАЂИВАЧ	ЈП ЗАВОД ЗА УРБАНИЗАМ ВОЈВОДИНЕ НОВИ САД ДИРЕКТОР: ПРЕДРАГ КНЕЖЕВИЋ, дипл.правник ПОМОЋНИК ДИРЕКТОРА: БРАНИСЛАВА ТОПРЕК, дипл.инж.арх.	
НАЗИВ ПЛАНА	ИЗМЕНЕ И ДОПУНЕ ПЛАНА ПЛАНА ГЕНЕРАЛНЕ РЕГУЛАЦИЈЕ НАСЕЉА БЕОЧИН - НАЦРТ ПЛАНА	
НАЗИВ КАРТЕ	ВОДОПРИВРЕДНА ИНФРАСТРУКТУРА - ОДВОЂЕЊЕ АТМОСФЕРСКИХ ВОДА	
ОДГОВОРНИ УРБАНИСТА	ЈАСНА ЉОВРИЋ, дипл.инж.арх.	
УРБАНИСТА САРАДНИК	БРАНКО МИЛОВАНОВИЋ, дипл.инж.метео.	
ТЕХНИЧАР	ДРАГАН МОРАЧА, грађ.техн.	
Е- БРОЈ: 2637	ДАТУМ: Јун 2018.	РАЗМЕРА: 1:1000	БРОЈ ЛИСТА: 2.9.

ИЗМЕНЕ И ДОПУНЕ ПЛАНА ГЕНЕРАЛНЕ РЕГУЛАЦИЈЕ НАСЕЉА БЕОЧИН

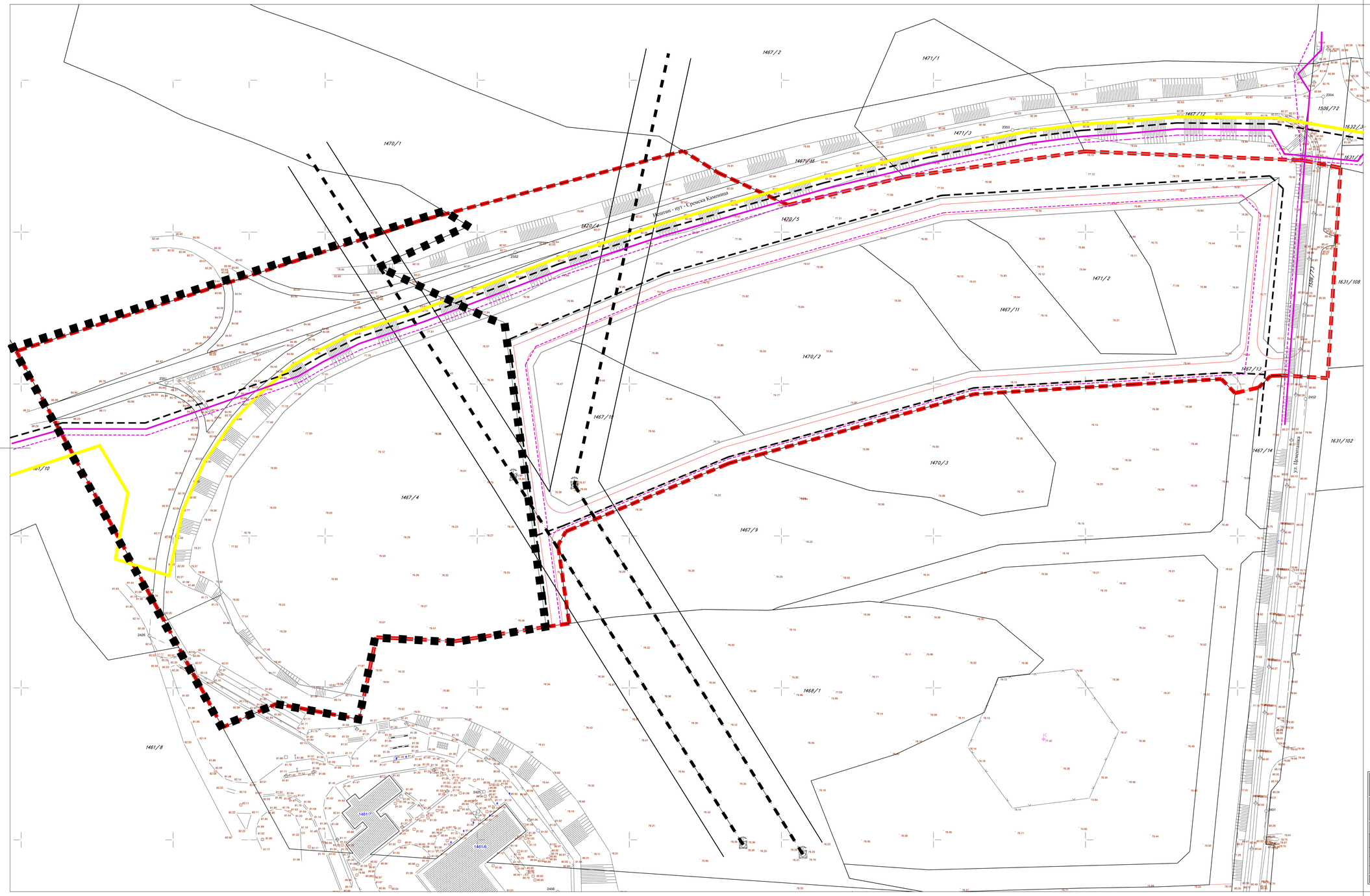

P=1:1000

25 50 75 100 m

■ ■ ■ Граница обухвата УП-а

ЕЛЕКТРОЕНЕРГЕТСКА И ЕЛЕКТРОНСКА КОМУНИКАЦИОНА ИНФРАСТРУКТУРА

ПОСТОЈЕЋИ КОРИДОР 110 kV ДАЛЕКОВОДА

20 kV КАБЕЛ

ЕК КАБЛОВИ ПРВОГ РЕДА

ЕК КАБЛОВИ ПОСТОЈЕЋИ

ЕК КАБЛОВИ ПЛАНИРАНИ

ГРАНИЦА ОБУХВАТА ИЗМЕНА И ДОПУНА ПЛАНА

НОСИЛАЦ ИЗРАДЕ ПЛАНА	ОПШТИНА БЕОЧИН ОВЛАШЋЕНО ЛИЦЕ: СЛУЖБА ЗА ИНСПЕКЦИСКЕ ПОСЛОВЕ И УРБАНИЗАМ	
ОБРАЂИВАЧ	ЈП ЗАВОД ЗА УРБАНИЗАМ ВОЈВОДИНЕ НОВИ САД ДИРЕКТОР: ПРЕДРАГ КНЕЖЕВИЋ, дипл.правник ПОМОЋНИК ДИРЕКТОРА: БРАНИСЛАВА ТОПРЕК, дипл.инж.арх.	
НАЗИВ ПЛАНА	ИЗМЕНЕ И ДОПУНЕ ПЛАНА ПЛАНА ГЕНЕРАЛНЕ РЕГУЛАЦИЈЕ НАСЕЉА БЕОЧИН - НАЦРТ ПЛАНА	
НАЗИВ КАРТЕ	ЕЛЕКТРОЕНЕРГЕТСКА И ЕЛЕКТРОНСКА КОМУНИКАЦИОНА ИНФРАСТРУКТУРА	
ОДГОВОРНИ УРБАНИСТА	ЈАСНА ЉОВРИЋ, дипл.инж.арх.	
УРБАНИСТА САРАДНИК	ЗОРИЦА САНАДЕР, дипл.инж.елек.	
ТЕХНИЧАР	ДРАГАН МОРАЧА, грађ.техн.	
Е- БРОЈ: 2637	ДАТУМ: Јун 2018.	РАЗМЕРА: 1:1000	БРОЈ ЛИСТА: 2.10.

ИЗМЕНЕ И ДОПУНЕ ПЛАНА ГЕНЕРАЛНЕ РЕГУЛАЦИЈЕ НАСЕЉА БЕОЧИН

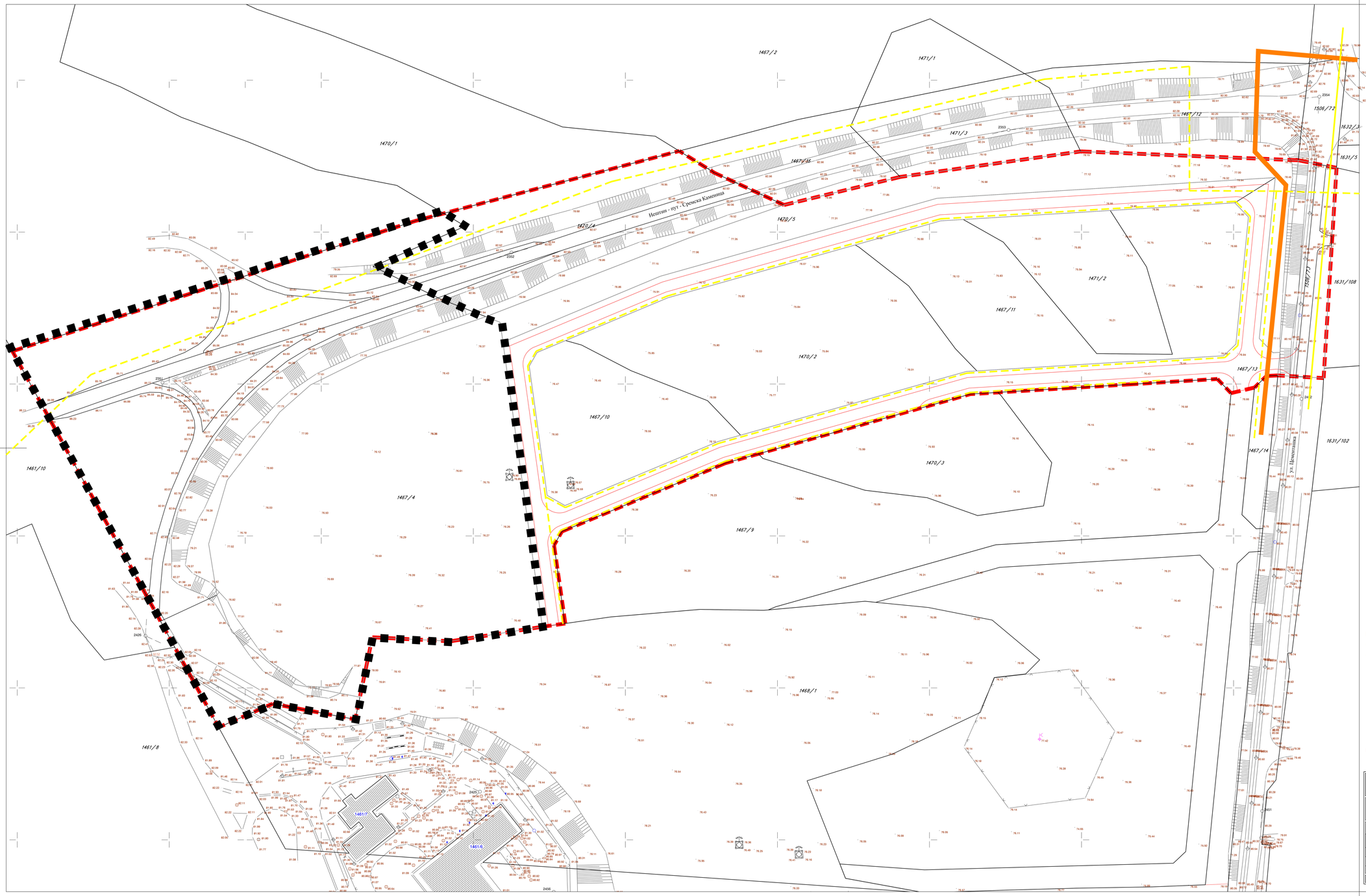

Р=1:1000

25 50 75 100 m

■ ■ ■ Граница обухвата УП-а

ТЕРМОЕНЕРГЕТСКА ИНФРАСТРУКТУРА

ГАСНА ИНФРАСТРУКТУРА

- ПОСТОЈЕЋИ ГАСОВОД МГ-02 ГОСПОЂИНЦИ - БЕОЧИН
- ПОСТОЈЕЋИ ДИСТРИБУТИВНИ ГАСОВОД
- ПЛАНИРАНИ ДИСТРИБУТИВНИ ГАСОВОД

■ ■ ■ ГРАНИЦА ОБУХВАТА ИЗМЕНА И ДОПУНА ПЛАНА

НОСИЛАЦ ИЗРАДЕ ПЛАНА	ОПШТИНА БЕОЧИН ОВЛАШЋЕНО ЛИЦЕ: СЛУЖБА ЗА ИНСПЕКЦИЈСКЕ ПОСЛОВЕ И УРБАНИЗАМ	
ОБРАЂИВАЧ	ЈП ЗАВОД ЗА УРБАНИЗАМ ВОЈВОДИНЕ НОВИ САД ДИРЕКТОР: ПРЕДРАГ КНЕЖЕВИЋ, дипл.правник ПОМОЋНИК ДИРЕКТОРА: БРАНИСЛАВА ТОПРЕК, дипл.инж.арх.	
НАЗИВ ПЛАНА	ИЗМЕНЕ И ДОПУНЕ ПЛАНА ПЛАНА ГЕНЕРАЛНЕ РЕГУЛАЦИЈЕ НАСЕЉА БЕОЧИН - НАЦРТ ПЛАНА	
НАЗИВ КАРТЕ	ТЕРМОЕНЕРГЕТСКА ИНФРАСТРУКТУРА	
ОДГОВОРНИ УРБАНИСТА	ЈАСНА ЉОВРИЋ, дипл.инж.арх.	
УРБАНИСТА САРАДНИК	МИЛАН ЖИЖИЋ, дипл.инж.маш.	
ТЕХНИЧАР	ДРАГАН МОРАЧА, грађ.техн.	
Е- БРОЈ: 2637	ДАТУМ: Јун 2018.	РАЗМЕРА: 1:1000	БРОЈ ЛИСТА: 2.11.

ИЗМЕНЕ И ДОПУНЕ ПЛАНА ГЕНЕРАЛНЕ РЕГУЛАЦИЈЕ НАСЕЉА БЕОЧИН

P=1:1000

■ ■ ■ Граница обухвата УП-а

ОПШТИ И ПОСЕБНИ УСЛОВИ И МЕРЕ ЗАШТИТЕ ПРИРОДНОГ И КУЛТУРНОГ НАСЛЕЂА

ЗАШТИТА ПРИРОДЕ

СТАНИШТА ЗАШТИЋЕНИХ ВРСТА

СТАНИШТА ЗАШТИЋЕНИХ И СТРОГО ЗАШТИЋЕНИХ ВРСТА ОД НАЦИОНАЛНОГ ЗНАЧАЈА

■ ■ ■ ГРАНИЦА ОБУХВАТА ИЗМЕНА И ДОПУНА ПЛАНА

НОСИЛАЦ ИЗРАДЕ ПЛАНА	**ОПШТИНА БЕОЧИН** ОВЛАШЋЕНО ЛИЦЕ: СЛУЖБА ЗА ИНСПЕКЦИЈСКЕ ПОСЛОВЕ И УРБАНИЗАМ		
ОБРАЂИВАЧ	**ЈП ЗАВОД ЗА УРБАНИЗАМ ВОЈВОДИНЕ НОВИ САД** ДИРЕКТОР: ПРЕДРАГ КНЕЖЕВИЋ, *дипл.правник.* ПОМОЋНИК ДИРЕКТОРА: БРАНИСЛАВА ТОПРЕК, *дипл.инж.арх.*		
НАЗИВ ПЛАНА	ИЗМЕНЕ И ДОПУНЕ ПЛАНА ПЛАНА ГЕНЕРАЛНЕ РЕГУЛАЦИЈЕ НАСЕЉА БЕОЧИН		
НАЗИВ КАРТЕ	ОПШТИ И ПОСЕБНИ УСЛОВИ И МЕРЕ ЗАШТИТЕ ПРИРОДНОГ И КУЛТУРНОГ НАСЛЕЂА		
ОДГОВОРНИ УРБАНИСТА	ЈАСНА ЛОВРИЋ, *дипл.инж.арх.*		
УРБАНИСТА САРАДНИК	СЛАВИЦА ПИВНИЧКИ *дипл.инж.пејз.арх.*		
ТЕХНИЧАР	ДРАГАН МОРАЧА, *грађ.техн.*		
Е- БРОЈ: 2637	ДАТУМ: Јун 2018.	РАЗМЕРА: 1:1000	БРОЈ ЛИСТА: 2.12.

ИЗМЕНЕ И ДОПУНЕ ПЛАНА ГЕНЕРАЛНЕ РЕГУЛАЦИЈЕ НАСЕЉА БЕОЧИН

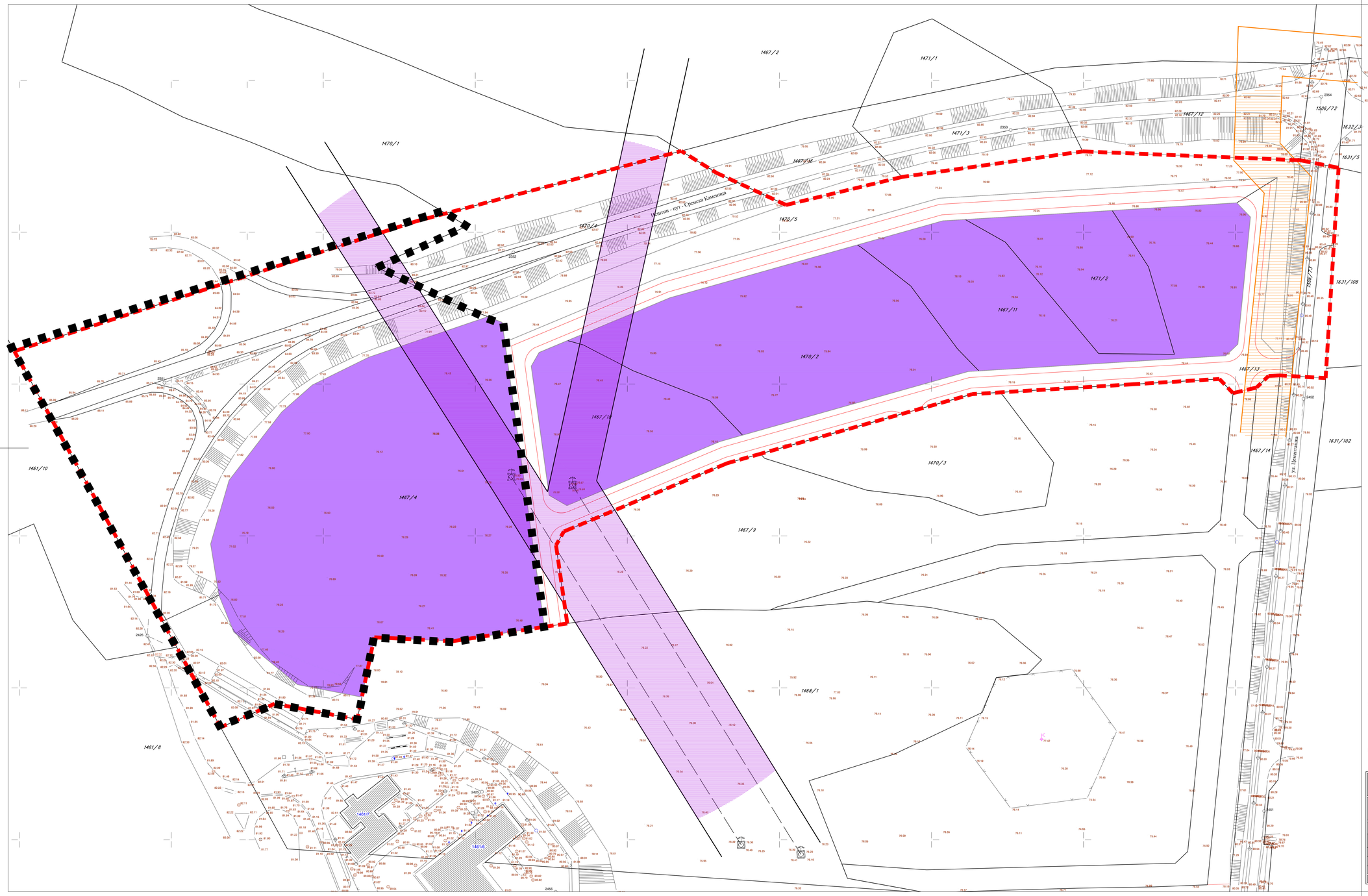

ПОТЕНЦИЈАЛНИ ДЕГРАДАЦИОНИ ПУНКТОВИ, ЗОНЕ НЕГАТИВНИХ УТИЦАЈА И МЕРЕ ЗАШТИТЕ

ПОТЕНЦИЈАЛНИ ДЕГРАДАЦИОНИ ПУНКТОВИ

ЗОНА ИЗРАЖЕНИХ РАДНИХ АКТИВНОСТИ

ЗОНЕ НЕГАТИВНИХ УТИЦАЈА

КОРИДОР 110 kV ДАЛЕКОВОДА

КОРИДОР ГАСОВОДА ВИСОКОГ ПРИТИСКА

ГРАНИЦА ОБУХВАТА ИЗМЕНА И ДОПУНА ПЛАНА

НОСИЛАЦ ИЗРАДЕ ПЛАНА	ОПШТИНА БЕОЧИН ОВЛАШЋЕНО ЛИЦЕ: СЛУЖБА ЗА ИНСПЕКЦИСКЕ ПОСЛОВЕ И УРБАНИЗАМ		
ОБРАЂИВАЧ	ЈП ЗАВОД ЗА УРБАНИЗАМ ВОЈВОДИНЕ НОВИ САД ДИРЕКТОР: ПРЕДРАГ КНЕЖЕВИЋ, дипл.правник ПОМОЋНИК ДИРЕКТОРА: БРАНИСЛАВА ТОПРЕК, дипл.инж.арх.		
НАЗИВ ПЛАНА	ИЗМЕНЕ И ДОПУНЕ ПЛАНА ПЛАНА ГЕНЕРАЛНЕ РЕГУЛАЦИЈЕ НАСЕЉА БЕОЧИН - НАЦРТ ПЛАНА		
НАЗИВ КАРТЕ	ПОТЕНЦИЈАЛНИ ДЕГРАДАЦИОНИ ПУНКТОВИ, ЗОНЕ НЕГАТИВНИХ УТИЦАЈА И МЕРЕ ЗАШТИТЕ		
ОДГОВОРНИ УРБАНИСТА	ЈАСНА ЉОВИЋ, дипл.инж.арх.		
УРБАНИСТА САРАДНИК	ЉУБИЦА ГРОЈИЋ - ЕРЕМИЋ, дипл.инж.хорт.		
ТЕХНИЧАР	ДРАГАН МОРАЧА, грађ.техн.		
Е- БРОЈ: 2637	ДАТУМ: Јун 2018.	РАЗМЕРА: 1:1000	БРОЈ ЛИСТА: 2.13.

ИЗМЕНЕ И ДОПУНЕ ПЛАНА ГЕНЕРАЛНЕ РЕГУЛАЦИЈЕ НАСЕЉА БЕОЧИН

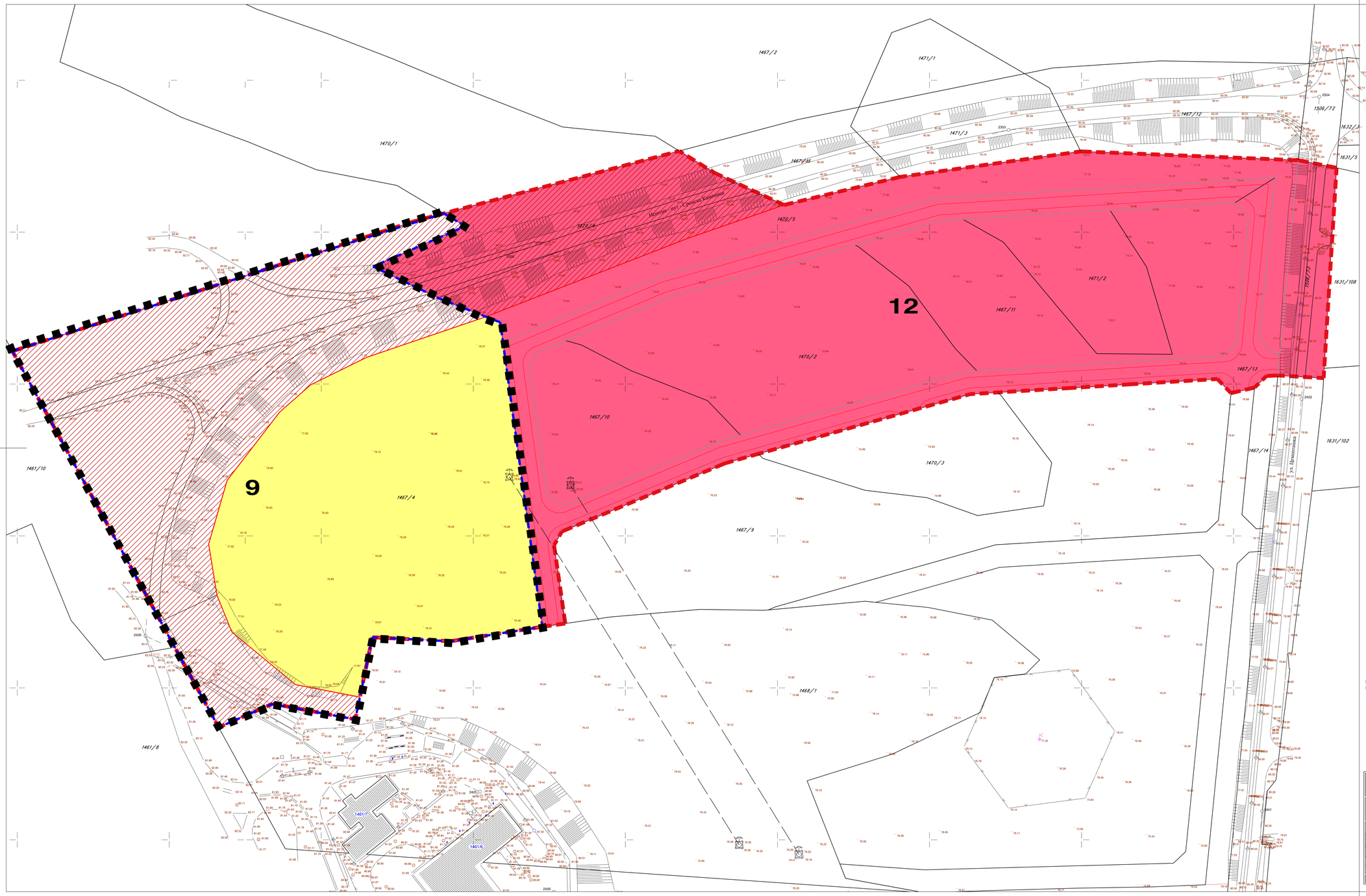

С

Р=1:1000

25 50 75 100 m

■ ■ ■ Граница обухвата УП-а

КАРТА СПРОВОЂЕЊА

ДИРЕКТНА ПРИМЕНА ИЗМЕНА И ДОПУНА ПЛАНА ГЕНЕРАЛНЕ РЕГУЛАЦИЈЕ НАСЕЉА БЕОЧИН

ПРИМЕНА ВАЖЕЋИХ УРБАНИСТИЧКИХ ПЛАНОВА (у деловима у којима нису у супротности са Планом генералне регулације насеља Беочин)

12 ПДР нове радне зоне у КО Беочин ("Службени лист општине Беочин", бр. 12/2015)

ДЕО ПЛАНА КОЈИ СЕ СТАВЉА ВАН СНАГЕ

9 ПДР КОМПЛЕКСА LAFARGE BFC ("Службени лист општине Срема", бр. 15/2007)

ОБАВЕЗА ИЗРАДЕ ПЛАНА ДЕТАЉНЕ РЕГУЛАЦИЈЕ

ГРАНИЦА ОБУХВАТА ИЗМЕНА И ДОПУНА ПЛАНА

НОСИЛАЦ ИЗРАДЕ ПЛАНА	ОПШТИНА БЕОЧИН ОВЛАШЋЕНО ЛИЦЕ: СЛУЖБА ЗА ИНСПЕКЦИСКЕ ПОСЛОВЕ И УРБАНИЗАМ	
ОБРАЂИВАЧ	ЈП ЗАВОД ЗА УРБАНИЗАМ ВОЈВОДИНЕ НОВИ САД ДИРЕКТОР: ПРЕДРАГ КНЕЖЕВИЋ, дипл.правник ПОМОЋНИК ДИРЕКТОРА: БРАНИСЛАВА ТОПРЕК, дипл.инж.арх.	
НАЗИВ ПЛАНА	ИЗМЕНЕ И ДОПУНЕ ПЛАНА ПЛАНА ГЕНЕРАЛНЕ РЕГУЛАЦИЈЕ НАСЕЉА БЕОЧИН - НАЦРТ ПЛАНА	
НАЗИВ КАРТЕ	КАРТА СПРОВОЂЕЊА	
ОДГОВОРНИ УРБАНИСТА	ЈАСНА ЉОВРИЋ, дипл.инж.арх.	
УРБАНИСТА САРАДНИК		
ТЕХНИЧАР	ДРАГАН МОРАЧА, грађ.техн.	
Е- БРОЈ: 2637	ДАТУМ: Јун 2018.	РАЗМЕРА: 1:1000 БРОЈ ЛИСТА: 2.14.